





# Bassin Houiller du Nord Pas-de-Calais - Zone 3

## Commune d'Aubry-du-Hainaut






### Carte des aléas "mouvements de terrain" Ouvrages débouchant au jour - Travaux souterrains

#### LEGENDE







##### Niveaux d'aléa

-  Fort
-  Moyen
-  Faible (travaux avérés)
-  Faible (travaux suspectés)



##### Type d'instabilité

-  Effondrement localisé
-  Affaissement
-  Tassement
-  Glissement superficiel
-  Glissement profond

##### Autres légendes

-  Puits ou avaleresse matérialisé
-  Puits ou avaleresse localisé
-  Galerie bétonnée
-  Galerie cassée ou remblayée
-  Galerie vide
-  Galerie de traitement inconnu

##### Limites administratives

-  Limite de commune
-  Limite de concession

##### Fond cartographique

BD ORTHO (Lambert 93) de 2009 selon le protocole IGN/MEEDM

**INERIS**

*maîtriser le risque |  
pour un développement durable |*

Echelle carte principale : 1/10 000

Echelle zoom : 1/ 2 500

INERIS DRS-09-105047-11776A

**GEODERIS**

Octobre 2011

Carte 4

GEODERIS E2011/025DE - 11NPC2210

ANZIN

AUBRY-DU-HAINAUT

RAISMES

Zoom

AVALERESSE DESIREE

Zoom

AUBRY-DU-HAINAUT

HÉRIN

0 50 100  
Mètres

0 200 400 600 800  
Mètres